

ГИДРОЛОГИЧЕСКИЙ БЮЛЛЕТЕНЬ № 53

18 марта 2024 года

Схематическая карта расположения информационных гидрологических постов Могилевской области



- информационные гидрологические посты
- рост уровня
- падение уровня
- уровень не изменился

Обзор состояния водных объектов и ожидаемых изменений их режима

В прошедшие выходные дни на водных объектах наблюдался спад уровней воды, в результате чего на притоке Сожа реке Проня у д. Летяги уровень воды опустился ниже отметки выхода воды на пойму.

В настоящее время ледяные образования сохраняются на Чигиринском водохранилище, пространства открытой воды увеличиваются. В уровненом режиме отмечаются колебания уровней воды с тенденцией к понижению и с суточной интенсивностью до 16 см.

Уровни воды превышают отметку выхода воды на пойму на Соже у г. Славгород и его притоке реке Остер у д. Ходунь.

Температура воды повысилась и находится в пределах от 1,0°C до 4,7°C.

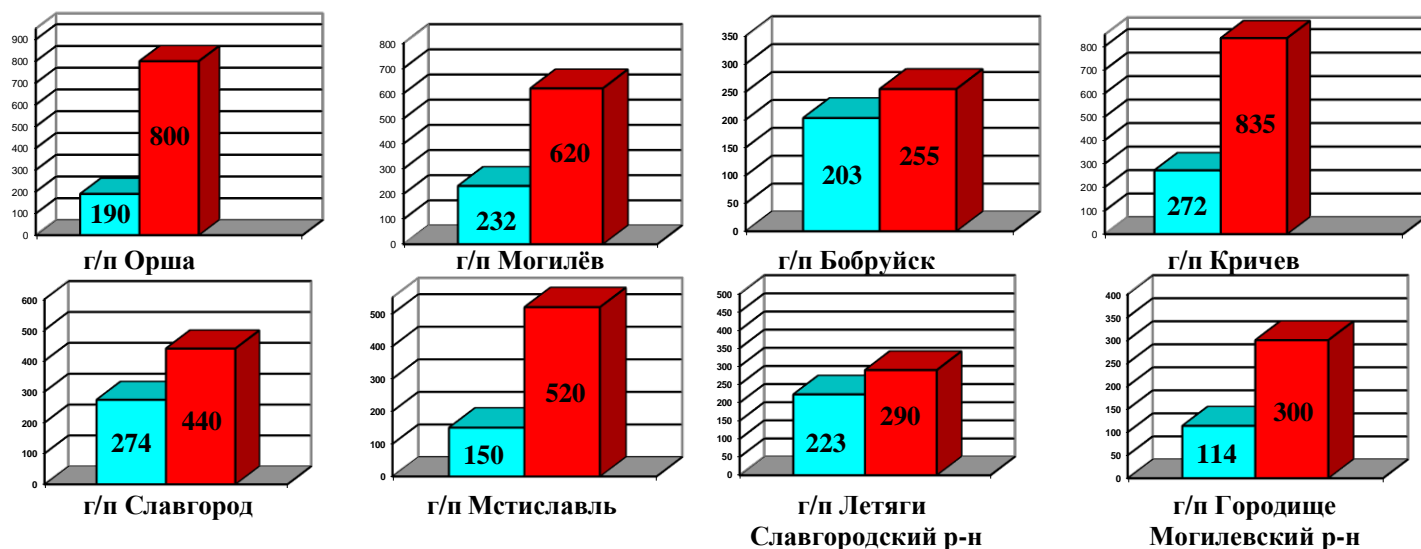
В ближайшие дни на реках колебания уровней воды сохранятся. Разрушение ледяных образований продолжится.



Сведения о состоянии водных объектов на 18 марта 2024 года

Река – пункт	Уровень воды над нулем поста в 8 час, см	Изменение уровня, см		Уровень выхода воды на пойму, см	Опасный высокий уровень, см	Многолетние характеристики уровня за половодье, см			Ледовые явления Температура воды
		за сутки	от начала подъема зимнего паводка			Высший	Средний	Низший	
Днепр – Орша	190	-2	+26	Пойма в районе поста отсутствует	800	949	511	154	Чисто; 1,0 °С
Днепр – Могилев	232	-8	+85	610	620	853	620	190	Чисто; 2,0 °С
Сож – Кричев	272	-4	+61	320	835	483	364	180	Чисто; 1,1 °С
Сож – Славгород	274	-5	+27	195	440	552	337	172	Чисто; 3,6 °С Вода на пойме
Березина – Бобруйск	203	-4	+5	245	255	536	322	102	Чисто; 3,4 °С
Друть – Городище*	114	-9	-	210	300	378	-	-	Чисто; 4,7 °С
Друть – Чигиринская ГЭС*	110	0	+4	260	-	-	-	-	Разводья; 2,5 °С
Сушанка - Суша	147	+3	-	180	-	230	-	-	Чисто; 3,1 °С
Вихра – Мстиславль	150	+16	+62	290	520	524	-	-	Чисто; 2,7 °С
Остер - Ходунь	274	-2	+87	250	-	376	-	-	Чисто; 1,6 °С Вода на пойме
Проня – Летяги	223	-10	+11	260	290	448	-	-	Чисто; 4,3 °С
Бася - Хильковичи	81	+2	+14	200	-	358	-	-	Чисто; 3,7 °С

* - гидрологические посты, на уровеньный режим которых оказывает свое влияние Тетеринская и Чигиринская ГЭСы.

График суточного хода уровня воды по бассейну р. Днепр



 - текущий уровень  - опасный высокий уровень

Редактор И.Н.Филева

Начальник Филиала «Могилевоблгидромет»

Н.Э.Костусев

Адрес: ул. Мовчанского, 4, г. Могилев, телефон: приемная 73-40-02, группа гидрологии 42-47-35, факс 73-39-34.

mogl_office@pogoda.by, [Instagram@pogodamogilev](https://www.instagram.com/pogodamogilev)